



муниципальное бюджетное общеобразовательное учреждение
Лиховская средняя общеобразовательная школа


Рассмотрена
на заседании
протокол № 1
от 26.08 2020 г.
рук. ЦМО



Согласовано
с МС
24.08 2020 г
Председатель МС



Принята
педагогическим советом
протокол № 1 от 24.08 2020 г

Утверждаю
Директор школы: 
/Н.В.Журавлева/
приказ № 188 от 31.08 2020г



Рабочая программа

по географии
класс 10 класс
количество часов в год-33 часа, в неделю -1 час

Составитель: Манченко О.А.

х.Лихой.
2020-2021 учебный год

Пояснительная записка.

Рабочая программа учебного курса «География» для 10 класса составлена на основе: основной образовательной программы основного общего образования МБОУ Лиховской СОШ; учебного плана МБОУ Лиховской СОШ на 2020 – 2021 учебный год в рамках реализации ФГОС для среднего общего образования; годового календарного учебного графика МБОУ Лиховской СОШ; авторской программы В.П. Максаковского: География. Сборник примерных рабочих программ предметной линии «Полярная звезда». 5—11 классы. В. П. Максаковского. 10— 11 классы. Базовый уровень : учеб. пособие для общеобразовательных организаций / [А. И. Алексеев и др.]. — М. : Просвещение, 2020г., учебника: В.П.Максаковский, география 10-11 классы. Учебник для общеобразовательных организаций. Базовый уровень. М.: Просвещение, 2020 г., с учетом требований Федерального государственного образовательного стандарта.

В соответствии с учебным планом программа рассчитана на 1 час в неделю, 35 учебных недели в год.

В соответствии с годовым календарным графиком и расписанием занятий в МБОУ Лиховской СОШ на 2020-2021 учебный год рабочая программа реализуется за 33 учебных часа и обеспечит рациональное распределение учебного материала.

Срок реализации рабочей программы -1 год

Планируемые результаты освоения учебного предмета

Личностные результаты

- 1) сформированность российской гражданской идентичности, патриотизма, любви к Отечеству и уважения к своему народу, чувства ответственности и долга перед Родиной, гордости за свой край, свою Родину, прошлое и настоящее многонационального народа России, уверенности в его великом будущем, готовности к служению Отечеству в различных видах гражданской и профессиональной деятельности;
- 2) сформированность гражданской позиции выпускника как сознательного, активного и ответственного члена российского общества, уважающего закон и правопорядок, осознающего и принимающего свою ответственность за благосостояние общества, обладающего чувством собственного достоинства, осознанно принимающего традиционные национальные и общечеловеческие гуманистические и демократические ценности, ориентированного на поступательное развитие и совершенствование российского гражданского общества в контексте прогрессивных мировых процессов, способного противостоять социально опасным и враждебным явлениям в общественной жизни;
- 3) готовность к защите Отечества, к службе в Вооружённых Силах Российской Федерации;
- 4) сформированность целостного мировоззрения, соответствующего современному уровню развития науки и общественной практики, основанному на диалоге культур, различных форм общественного сознания — науки, искусства, морали, религии, правосознания, понимание своего места в поликультурном мире;
- 5) сформированность основ личностного саморазвития и самовоспитания в обществе на основе общечеловеческих нравственных ценностей и идеалов российского гражданского общества с учётом вызовов, стоящих перед Россией и всем человечеством; готовность и способность к самостоятельной, творческой и ответственной деятельности (образовательной, учебно-исследовательской,

коммуникативной и др.);

6) сформированность толерантности сознания и поведения личности в поликультурном мире, готовности и способности вести диалог с другими людьми, достигать в нём взаимопонимания, находить общие цели и сотрудничать для их достижения;

7) сформированность навыков социализации и продуктивного сотрудничества со сверстниками, старшими и младшими в образовательной, общественно полезной, учебно-исследовательской, учебно-инновационной и других видах деятельности;

8) сформированность нравственного сознания, чувств и поведения на основе сознательного усвоения общечеловеческих нравственных ценностей (любовь к человеку, доброта, милосердие, равноправие, справедливость, ответственность, свобода выбора, честь, достоинство, совесть, честность, долг), компетентность в решении моральных дилемм и осуществлении нравственного выбора; приобретение опыта нравственно ориентированной общественной деятельности;

9) готовность и способность к образованию и самообразованию в течение всей жизни; сознательное отношение к непрерывному образованию как условию успешной профессиональной и общественной деятельности;

10) сформированность основ эстетической деятельности как части духовно-практического освоения действительности в форме восприятия и творческого созидания, включая эстетику быта, образования, научного и технического творчества, спорта, общественных отношений, отношения к природе;

11) принятие и реализация ценностей здорового и безопасного образа жизни (потребность в занятиях физкультурой и спортивно-оздоровительной деятельностью, отрицательное отношение к употреблению алкоголя, наркотиков, курению); бережное, ответственное и компетентное отношение к физическому и психологическому здоровью, как собственному, так и других людей, умение осуществлять профилактику и оказывать первичную медицинскую помощь, знание основных оздоровительных технологий; 12) осознанный выбор будущей профессии на основе понимания её ценностного содержания и возможностей реализации собственных жизненных планов; гражданское отношение к профессиональной деятельности как возможности личного участия в решении общественных, государственных, общенациональных проблем;

13) основы экологического мышления, осознание влияния общественной нравственности и социально-экономических процессов на состояние природной среды; приобретение опыта природоохранной деятельности;

14) ответственное отношение к созданию семьи и будущему родительству на основе осознанного принятия ценностей семейной жизни — любви, равноправия, заботы, ответственности — и их реализация в отношении членов своей семьи.

Метапредметные результаты освоения программы по географии выпускниками старшей школы должны отражать:

1) умение самостоятельно определять цели и составлять планы в различных сферах деятельности, осознавая приоритетные и второстепенные задачи; самостоятельно осуществлять, контролировать и корректировать учебную,

внеурочную и внешкольную деятельность с учётом предварительного планирования; использовать различные ресурсы для достижения целей; выбирать успешные стратегии в трудных ситуациях;

2) умение продуктивно общаться и взаимодействовать с коллегами по совместной деятельности, учитывать позиции другого (совместное целеполагание и планирование общих способов работы на основе прогнозирования, контроль и коррекция хода и результатов совместной деятельности), эффективно разрешать конфликты;

3) владение навыками исследовательской и проектной деятельности (определение целей и задач, планирование проведения исследования, формулирование гипотез и плана их проверки; осуществление наблюдений и экспериментов, использование количественных и качественных методов обработки и анализа полученных данных; построение доказательств в отношении выдвинутых гипотез и формулирование выводов; представление результатов исследования в заданном формате, составление текста отчёта и презентации с использованием информационных и коммуникационных технологий);

4) готовность и способность к информационной деятельности (поиск информации и самостоятельный отбор источников информации в соответствии с поставленными целями и задачами; умение систематизировать информацию по заданным признакам, критически оценивать и интерпретировать её; умение хранить, защищать, передавать и обрабатывать информацию, умение переводить визуальную информацию в вербальную знаковую систему и наоборот; умение включать внешкольную информацию в процесс общего базового образования);

5) умение строить логическое доказательство;

6) умение определять назначение и функции различных социальных институтов, ориентироваться в социально-политических и экономических событиях, оценивать их последствия, самостоятельно оценивать и принимать решения, определяющие стратегию поведения, с учётом гражданских и нравственных ценностей;

7) умение использовать, создавать и преобразовывать различные символичные записи, *схемы* и *модели* для решения познавательных и учебных задач в различных предметных областях, исследовательской и проектной деятельности;

8) умение понимать значение языка в сохранении и развитии духовной культуры; знание роли и особенностей естественных, формализованных и формальных языков как средств коммуникации; использование языковых средств в соответствии с целями и задачами деятельности.

Предметные результаты на базовом уровне изучения географии в средней (полной) школе должны быть ориентированы на освоение обучающимися систематических знаний и способов действий, присущих географии, а также поддерживать избранное обучающимися направление образования.

Предметные результаты на базовом уровне должны отражать:

1) владение представлениями о современной географической науке, её участии в решении важнейших проблем человечества;

2) владение географическим мышлением для определения географических

аспектов природных, социально-экономических и экологических процессов и проблем;

3) сформированность системы комплексных социально ориентированных географических знаний о закономерностях развития природы, размещения населения и хозяйства, о динамике и территориальных особенностях процессов, протекающих в географическом пространстве;

4) владение умениями проведения наблюдений за отдельными географическими объектами, процессами и явлениями, их изменениями в результате природных и антропогенных воздействий;

5) владение умениями использовать карты разного содержания для выявления закономерностей и тенденций, получения нового географического знания о природных, социально-экономических и экологических процессах и явлениях;

6) владение умениями географического анализа и интерпретации разнообразной информации;

7) владение умениями применять географические знания для объяснения и оценки разнообразных явлений и процессов, самостоятельного оценивания уровня безопасности окружающей среды, адаптации к изменению её условий;

8) сформированность представлений и знаний об основных проблемах взаимодействия природы и общества, о природных и социально-экономических аспектах экологических проблем.

Выпускник научится:

- понимать значение географии как науки и объяснять ее роль в решении проблем человечества;
- определять количественные и качественные характеристики географических объектов, процессов, явлений с помощью измерений, наблюдений, исследований;
- составлять таблицы, картосхемы, диаграммы, простейшие карты, модели, отражающие географические закономерности различных явлений и процессов, их территориальные взаимодействия;
- сопоставлять и анализировать географические карты различной тематики для выявления закономерностей социально-экономических, природных и геоэкологических процессов и явлений;
- сравнивать географические объекты между собой по заданным критериям;
- выявлять закономерности и тенденции развития социально-экономических и экологических процессов и явлений на основе картографических и статистических источников информации;
- раскрывать причинно-следственные связи природно-хозяйственных явлений и процессов;
- выделять и объяснять существенные признаки географических объектов и явлений;
- выявлять и объяснять географические аспекты различных текущих событий и ситуаций;
- описывать изменения геосистем в результате природных и антропогенных воздействий;
- решать задачи по определению состояния окружающей среды, ее пригодности для жизни человека;
- оценивать демографическую ситуацию, процессы урбанизации, миграции в странах и регионах мира;
- объяснять состав, структуру и закономерности размещения населения мира, регионов, стран и их частей;
- характеризовать географию рынка труда;

- рассчитывать численность населения с учетом естественного движения и миграции населения стран, регионов мира;
- анализировать факторы и объяснять закономерности размещения отраслей хозяйства отдельных стран и регионов мира;
- характеризовать отраслевую структуру хозяйства отдельных стран и регионов мира;
- приводить примеры, объясняющие географическое разделение труда;
- определять принадлежность стран к одному из уровней экономического развития, используя показатель внутреннего валового продукта;
- оценивать ресурсообеспеченность стран и регионов при помощи различных источников информации в современных условиях функционирования экономики;
- оценивать место отдельных стран и регионов в мировом хозяйстве;
- оценивать роль России в мировом хозяйстве, системе международных финансово-экономических и политических отношений;
- объяснять влияние глобальных проблем человечества на жизнь населения и развитие мирового хозяйства.

Выпускник научиться:

- характеризовать процессы, происходящие в географической среде; сравнивать процессы между собой, делать выводы на основе сравнения;
- переводить один вид информации в другой посредством анализа статистических данных, чтения географических карт, работы с графиками и диаграммами;
- составлять географические описания населения, хозяйства и экологической обстановки отдельных стран и регионов мира;
- делать прогнозы развития географических систем и комплексов в результате изменения их компонентов;
- выделять наиболее важные экологические, социально-экономические проблемы;
- давать научное объяснение процессам, явлениям, закономерностям, протекающим в географической оболочке;
- понимать и характеризовать причины возникновения процессов и явлений, влияющих на безопасность окружающей среды;
- оценивать характер взаимодействия деятельности человека и компонентов природы в разных географических условиях с точки зрения концепции устойчивого развития;
- раскрывать сущность интеграционных процессов в мировом сообществе;
- прогнозировать и оценивать изменения политической карты мира под влиянием международных отношений;
- оценивать социально-экономические последствия изменения современной политической карты мира;
- оценивать геополитические риски, вызванные социально-экономическими и геоэкологическими процессами, происходящими в мире;
- оценивать изменение отраслевой структуры отдельных стран и регионов мира;
- оценивать влияние отдельных стран и регионов на мировое хозяйство;
- анализировать региональную политику отдельных стран и регионов;
- анализировать основные направления международных исследований малоизученных территорий;
- выявлять особенности современного геополитического и геоэкономического положения России, ее роль в международном географическом разделении труда;
- понимать принципы выделения и устанавливать соотношения между государственной территорией и исключительной экономической зоной России;
- давать оценку международной деятельности, направленной на решение глобальных проблем человечества.

Для достижения запланированных результатов учащиеся осуществляют следующие **виды деятельности**: умение пользоваться одним из языков международного общения-географической картой, умение пользоваться современными информационными технологиями,

владеть научными географическими понятиями, видеть проблемы и ставить вопросы, анализировать информацию, классифицировать и группировать ее, наблюдать и исследовать местность, делать выводы и умозаключения, составлять описания и характеристики, сравнивать

Содержание учебного курса

10 класс

Раздел 1. Человек и ресурсы Земли (7ч)

Освоение человеком планеты Земля. Познание глубокой связи между человечеством и природой — миссия географической науки. Эволюция природы до появления человека. Географическая оболочка Земли — сфера взаимопроникновения и взаимодействия литосферы, атмосферы, гидросферы и биосферы и среда жизни человека. Взаимоотношения людей с природой на разных этапах развития цивилизации. Индустриализация и природопользование. Возрастание антропогенного давления на Землю в XX—XXI вв. Техногенез, его нынешние и будущие возможные последствия. Учение о ноосфере — В. И. Вернадский.

Стремительное расширение границ ойкумены. Освоение пустынных и полупустынных районов Африки, Азии, Австралии. Вовлечение в хозяйственный оборот арктических и субарктических районов — приполярных территорий на Севере России, Канадском Севере, Аляске. Освоение предгорных и горных районов мира. Освоение шельфовых акваторий Мирового океана. Естественный, антропогенный, культурный ландшафты.

Природные ресурсы и развитие стран. Многозначность понятия «ресурсы». Связь природных и экономических ресурсов. Человек как связующее звено между природными и экономическими ресурсами. Роль природных ресурсов в жизни общества. Виды природных ресурсов, ресурсообеспеченность. Возобновляемые и невозобновляемые ресурсы. Обеспеченность стран стратегическими ресурсами — нефтью, газом, ураном, рудными ископаемыми и др. Природно-ресурсный потенциал России.

Земельный фонд мира, его структура. Обеспеченность человечества пресной водой, понятие о «водном голоде» на планете. Гидроэнергоресурсы Земли, перспективы их использования. Лесные ресурсы, их размещение по природным зонам и странам; масштабы обезлесения. Роль природных ресурсов Мирового океана в жизни человечества; марикультура.

Другие виды природных ресурсов. Истощение природных ресурсов. Ресурсосберегающая, малоотходная и энергосберегающая технологии. Утилизация вторичного сырья. Возможности России в развитии прогрессивных технологий.

Раздел 2. Политическая карта мира (7ч)

Формирование политической карты мира. Современная политическая карта мира как итог нескольких тысячелетий её формирования. Изменения политического облика мира на рубеже XX—XXI вв. Распад СССР. Количественные и качественные сдвиги на карте мира.

Государство — главный объект политической карты. Территория и границы государства. Делимитация и демаркация границ. Международные территории и территории с неопределённым статусом. Формы правления государств —

монархическая и республиканская. Формы государственного устройства — унитарные и федеративные государства. Основные типы стран; критерии их выделения.

Политическая география и геополитика. Территориальная дифференциация политических явлений и процессов. Основные политические и военные союзы в современном мире. Организация Объединённых Наций, её структура и роль в современном мире. Специфика России как евразийской страны.

Раздел 3. Население мира (6ч)

Современная демографическая ситуация. Рост населения Земли — от медленного до ускоренного. Суть и причины демографического взрыва в XX в. Численность и размещение населения в разных регионах и странах мира. Депопуляционные процессы в развитых странах. Демографическая ситуация в России. Демографическая политика.

Структура населения. Возрастно-половой состав населения мира. Этнический, языковой и религиозный состав населения мира, крупных стран и регионов. Особенности уровня и качества жизни населения в разных странах и регионах мира. Индекс человеческого развития (ИЧР). **Миграции.** Миграции населения — внутренние и внешние. Современные миграционные процессы в мире. Острая проблема социальной адаптации иммигрантов (Западная Европа, Россия и т. д.). Понятие мультикультурализма.

Занятость и расселение. Занятость населения мира, крупных стран и регионов. Расселение населения. Специфика городских и сельских поселений. Масштабы и темпы урбанизации различных стран и регионов мира. Судьба мегалополисов.

Раздел 4. Культурная география мира

География культуры. Сущность культуры и многообразие её определений. Характеристики культуры как региональные (географические) индикаторы. Ландшафт и культура. Климат и образ жизни. Этническая мозаика и география культуры. Богатство и разнообразие мировой культуры. Всемирное культурное и природное наследие, место России в нём.

География религий. Взаимосвязь культур и религий. Территориальное распространение христианства, ислама, буддизма, крупных национальных религий.

Современные цивилизации. Географические рубежи современных цивилизаций. Цивилизации Запада и цивилизации Востока. Культурные районы мира. Глобализация и судьбы локальных культур. Вклад России в мировую культуру.

Раздел 5. География мировой экономики (6ч+8ч)

Мировая экономика. Отраслевая и территориальная структуры мировой экономики. Динамика и тенденции её развития в начале XXI в. Четыре сектора мировой экономики.

Социально-экономические модели стран. Государства аграрные, аграрно-сырьевые, индустриальные, постиндустриальные. Развитые и развивающиеся страны. Государства — центры экономической мощи и «аутсайдеры»; «полюсы» бедности; высокоразвитые страны Западной Европы; страны переселенческого типа; новые индустриальные страны; страны внешне ориентированного развития.

География важнейших отраслей. Добывающая и обрабатывающая промышленность. Сельское хозяйство. Транспорт. Сфера услуг. Информационная, консалтинговая и научная деятельность. Международное географическое разделение труда. Отрасли международной специализации стран и регионов мира.

Экономическая интеграция в современном мире. Крупнейшие международные отраслевые и региональные союзы в экономической сфере (ЕС, НАФТА и др.). Крупнейшие мировые фирмы и транснациональные корпорации (ТНК). Внешние связи — экономические, научно-технические. Производственное сотрудничество, создание свободных экономических зон (СЭЗ). Международная торговля — основные направления и структура. Главные центры мировой торговли.

Глобализация мировой экономики. Место России в глобальной экономике.

Календарно-тематическое планирование 10 класс

№ ур	Наименование разделов и тем урока	Кол-во часов	Тип урока	дата	
				план	фактически
	ВВЕДЕНИЕ (1ч)				
1	Что изучает экономическая и социальная география	1	актуализация знаний	01.09	
	ОБЩАЯ ХАРАКТЕРИСТИКА МИРА СОВРЕМЕННАЯ ПОЛИТИЧЕСКАЯ КАРТА МИРА	6			
2	Современная политическая карта мира.	1	лекция	08.09	
3	Основные типы стран и критерии их выделения	1	семинар	15.09	
4	Влияние международных отношений на политическую карту мира	1	семинар	22.09	
5	Государственный строй стран мира	1	актуализация знаний	29.09	
6	Политическая география и геополитика	1	актуализация знаний	06.10	
7	Повторно-обобщающий урок по теме «Современная политическая карта мира»	1	обобщение знаний	13.10	
	ПРИРОДА И ЧЕЛОВЕК В СОВРЕМЕННОМ МИРЕ	6	актуализация знаний		
8	Понятие о географической (окружающей) среде.	1	актуализация знаний	20.10	
9	Понятие о ресурсообеспеченности. Минеральные ресурсы.	1	актуализация знаний	27.10	
10	Земельные, водные и биологические ресурсы	1	актуализация	10.11	

			я знаний		
11	Ресурсы Мирового океана, климатические и рекреационные ресурсы.	1	актуализация знаний	17.11	
12	Загрязнение и охрана окружающей среды	1	актуализация знаний	24.11	
13	Географическое ресурсоведение . Геоэкология.	1	обобщение знаний	01.12	
	ГЕОГРАФИЯ НАСЕЛЕНИЕ МИРА	6			
14	Численность и воспроизводство населения.	1	комбин	08.12	
15	Демографическая политика	1	комбин	15.12	
16	Возрастно-половой состав населения мира.	1	комбин	22.12	
17	Размещение и плотность населения. Миграции.	1	комбин	12.01	
18	Городское и сельское население	1	комбин	19.01	
19	Повторно-обобщающий урок по теме «География населения мира»	1	обобщение знаний	26.01	
	НАУЧНО-ТЕХНИЧЕСКАЯ РЕВОЛЮЦИЯ И МИРОВОЕ ХОЗЯЙСТВО	6			
20	НТР, ее характерные черты и составные части	1	комбин	02.02	
21	Понятие о мировом хозяйстве	1	комбин	09.02	
22	Отраслевая структура мировой экономики	1	комбин	16.02	
23	Территориальная структура мирового хозяйства	1	комбин	02.03	
24	Факторы размещения производительных сил	1	комбин	09.03	
25	Повторно- обобщающий урок по теме «Научно-техническая революция и мировое хозяйство»	1	обобщение знаний	16.03	
	ГЕОГРАФИЯ ОТРАСЛЕЙ МИРОВОГО ХОЗЯЙСТВА	8			
26	Промышленность- ведущая отрасль материального производства. Топливо-энергетическая промышленность	1	комбин	06.04	
27	Металлургическая промышленность. Машиностроение.	1	комбин	13.04	
28	Химическая, лесная и легкая промышленность.	1	комбин	20.04	
29	Сельское хозяйство. Растениеводство.	1	комбин	27.04	
30	Сельское хозяйство. Животноводство.	1	комбини	04.05	
31	Транспорт.	1	комбин	11.05	
32	Всемирные экономические отношения	1	комбин	18.05	
33	Обобщающее повторение	1	обобщение знаний	25.05	

В данном документе
пронумеровано.

подписано

